


# IGLESIA PARROQUIAL DE SAN PEDRO DE VILALONGA



San Pedro

Templo con dos fases de construcción bien definidas, la más antigua, de finales del s. XVI y principios del s. XVII, corresponde al presbiterio y la sacristía. La portada de la fachada occidental es del mismo período. Los muros de la nave, la torre y las fachadas norte, sur y oeste son del siglo XVIII (pleno estilo barroco).

Tiene una sola nave rectangular dividida en cuatro tramos por tres arcos fajones de medio punto. El presbiterio tiene forma rectangular y bóveda de crucería cuatupartida; en sus muros norte y sur se abren dos huecos de viejos enterramientos; al este, mediante unas puertas en el retablo mayor, se accede a la sacristía con bóveda de cañón.

En su sencilla fachada principal destaca el portalón de arco de medio punto y, a la derecha, una torre-campanario barroca rematada en pináculo y cruz de hierro.

En la iglesia hubo un baldaquino del que se conservan tres paneles en el Museo de Pontevedra que fueron cedidos por Don Albino Patiño a la Sociedad Arqueológica de Pontevedra en 1895.



**Parroquia de Vilalonga**  
 Superficie: 5,4 Km<sup>2</sup>  
 Población: 3.018 habitantes (2022)

La fachada occidental y la torre-campanario son del s. XVIII, exceptuando la portada, rematada por un frontón triangular moldurado, que data del s. XVI. La puerta, de arco de medio punto, tiene en su parte superior un óculo circular liso. El hastial es triangular y rematado en el ápice por una cruz.


A la derecha se levanta la torre con un primer cuerpo macizo, seguido del cuerpo del campanario de planta cuadrangular con un gran arco de medio punto en cada lateral y culminado con una cúpula soportada.

En el presbiterio hay un retablo neoclásico del s. XIX de tres calles. En la central se encuentra el patrón de la parroquia, San Pedro, a la izquierda, San Ramón y, a la derecha Santa María Reina. La Inmaculada Concepción se encuentra en el extremo izquierdo del retablo, y la Virgen de la Candelaria a la derecha.


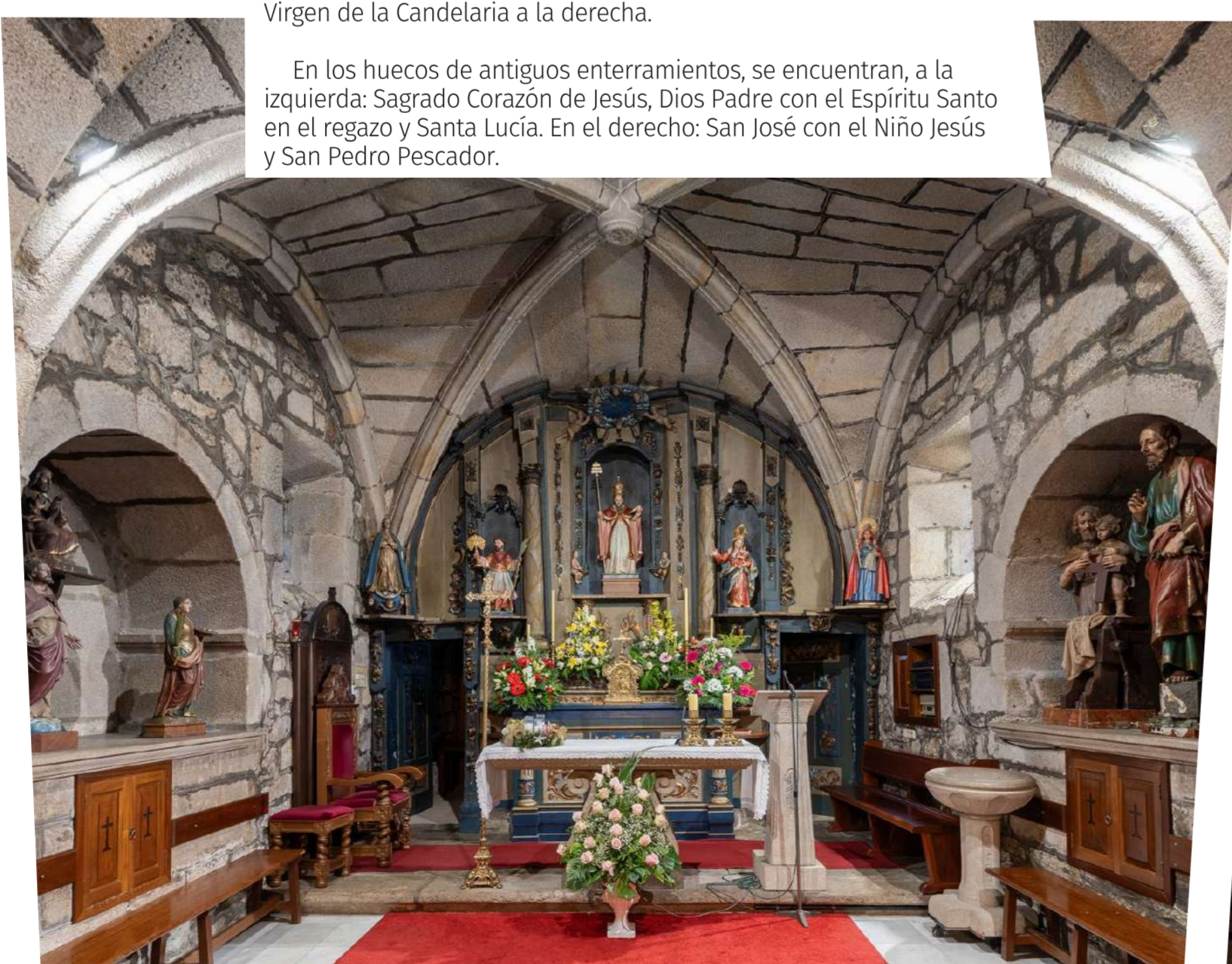
La nave posee una buena colección de imágenes de santos y santas. En el muro de la izquierda vemos a San Juan Bautista, San Roque, San Pedro y San Miguel. En el muro derecho están San Antonio y San Benito.

En los huecos de antiguos enterramientos, se encuentran, a la izquierda: Sagrado Corazón de Jesús, Dios Padre con el Espíritu Santo en el regazo y Santa Lucía. En el derecho: San José con el Niño Jesús y San Pedro Pescador.

Dios Padre con el Espíritu Santo en el regazo.



San José (izquierda) y San Pedro Pescador (derecha).



El topónimo de *Vilalonga* viene de vilar o villa alargada. De las algo más de las 3.770 parroquias que hay en todo Galicia (666 en la provincia de Pontevedra), 313 tienen a San Pedro como santo titular. En el ranking de número de advocaciones más frecuentes, San Pedro ocuparía el segundo puesto en Galicia, con Santa María en primer lugar.

tercero en población del municipio. Próximos a la iglesia parroquial, en el lugar de O Rebel, hay dos pazos, ambos de los s. XVI-XVII: el Pazo de los Pardo, que posee una pequeña capilla neoclásica, y el Pazo del Rebel, hoy reconvertido en hotel. La iglesia parroquial está profundamente ligada con los señores del Pazo del Rebel. En Gondar se encuentra la capilla en honor a Santo Tomás, templo de la antigua parroquia de Gondar que fue incluida en la de Vilalonga como anexo parroquial.

La parroquia de San Pedro de Vilalonga tiene 30 lugares: A Arnosa, A Bouza, A Bruñeira, A Costiña, A Fianteira, A Lomba, A Roza Vella, A Salgueira, A Touticeira, A Xunca Branca, Altamira, Gondar de Abaixo, Gondar de Arriba, Gondariño, Lagarei, O Carballal, O Carballo, O Castro, O Cruceiro, O Empalme, O Freixo, O Igrexario, O Outeiro, O Rebel, Peai, Pedreiras, Piñeiros, Rouxi-que, Tourada y Vilar. El lugar más importante, núcleo urbano, es Vilalonga, el

A nivel medioambiental, su tramo de costa, bañado por la ría de Arousa, está incluida en Red Natura 2000 como ZEC Complejo Ons-O Grove y ZEP Complejo intermareal Umia-O Grove, A Lanzada, punta Carreirón e Lagoa Bodeira, así como en la red de humedales protegidos conocida como RAMSAR.